

Legende

Flächen

Flächentyp



Altlast

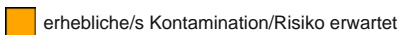


Altablagerung



Altstandort

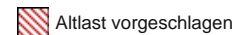
Status



erhebliche/s Kontamination/Risiko erwartet



beurteilt "keine Altlast"



Altlast vorgeschlagen



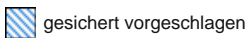
Altlast



dekontaminiert vorgeschlagen



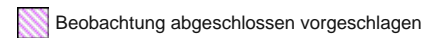
dekontaminiert



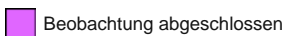
gesichert vorgeschlagen



gesichert



Beobachtung abgeschlossen vorgeschlagen



Beobachtung abgeschlossen

Im sichtbaren Kartenausschnitt sind keine Flächen vorhanden,
 die gemäß § 18 Abs. 4 Altlastensanierungsgesetz (ALSAG) zu veröffentlichen sind.
 Wenn in einem Kartenausschnitt keine Flächen (Altablagerungen, Altstandorte, Altlasten) angezeigt werden,
 bedeutet das nicht, dass in diesem Kartenausschnitt keine Altablagerungen oder Altstandorte existieren,
 da nicht alle bekannten Altablagerungen und Altstandorte gemäß Altlastensanierungsgesetz zu veröffentlichen sind.
 Im Zentrum des dargestellten Kartenausschnittes befindet sich das gemäß aktueller Abfrage gesuchte Objekt:
 "Braunau am Inn (Braunau Neustadt), MichaelistraÙe 28 (Adresse)"